


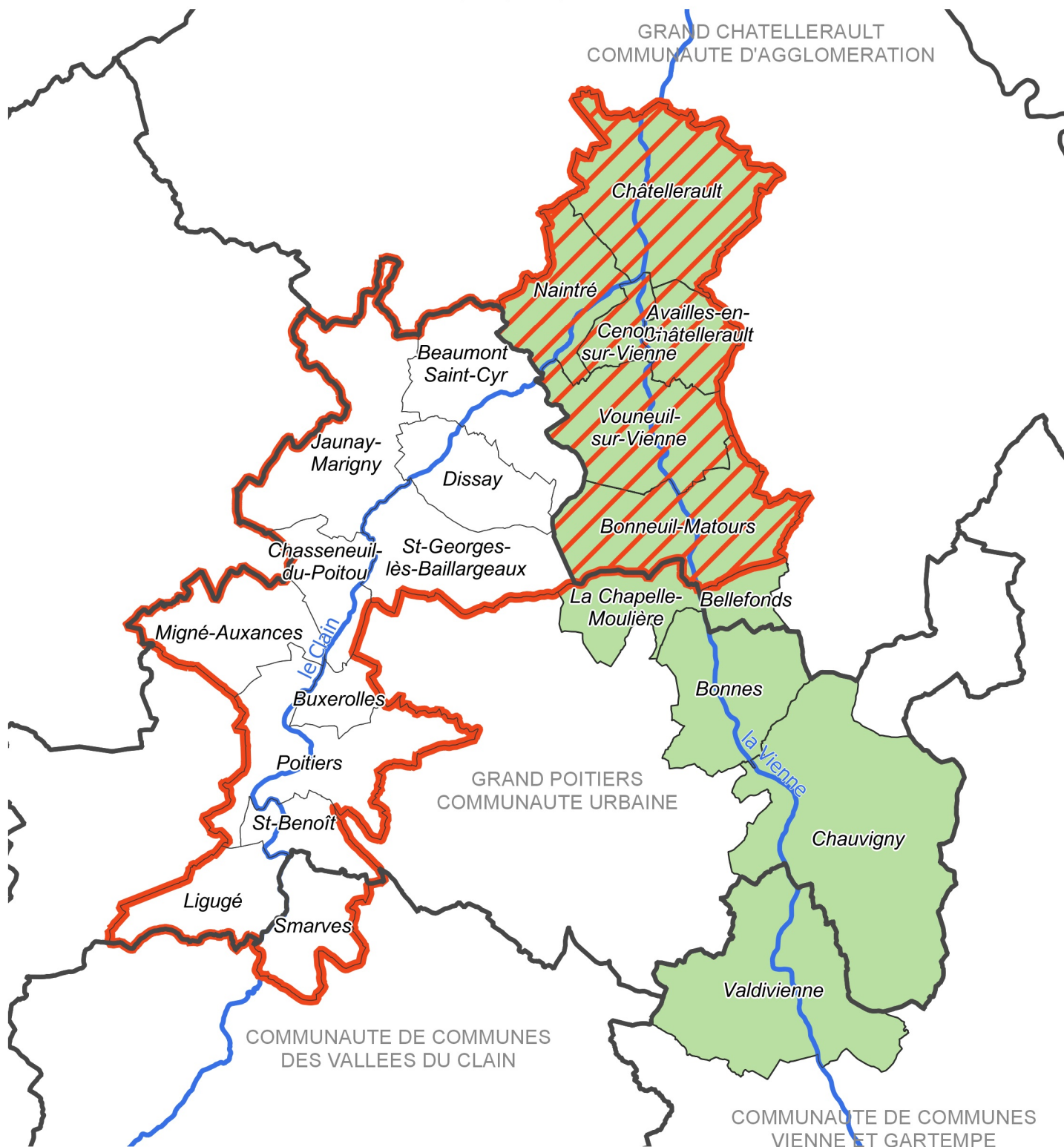


TRI* de Châtelleraut-Poitiers

Arrêté le 22/10/2018 par le Préfet Coordonnateur du Bassin Loire-Bretagne

Légende

-  Périmètre du TRI de Châtelleraut-Poitiers (2ème cycle DI*)
-  Périmètre du TRI de Châtelleraut (1er cycle DI)
-  Périmètre de la SLGRI* et du PAPI* "Vienne aval" (1er cycle DI)



* TRI = Territoire à risques importants d'inondation
 DI = Directive inondation 2007/60/CE du 23 octobre 2007 relative à l'évaluation et à la gestion des risques d'inondation
 SLGRI = stratégie locale de gestion du risque d'inondation
 PAPI = programme d'action de prévention des inondations